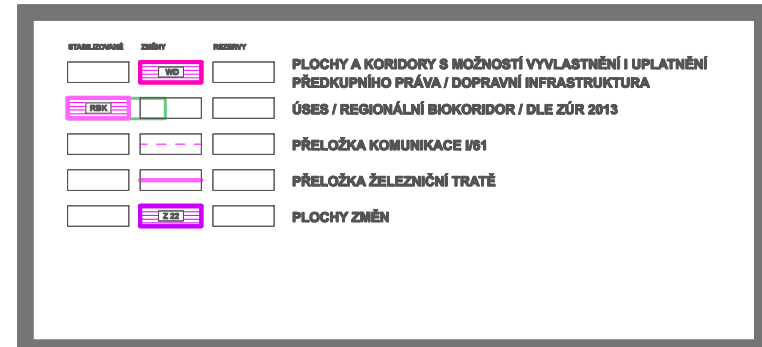


ÚZEMNÍ PLÁN VELKÉ PŘÍTOČNO

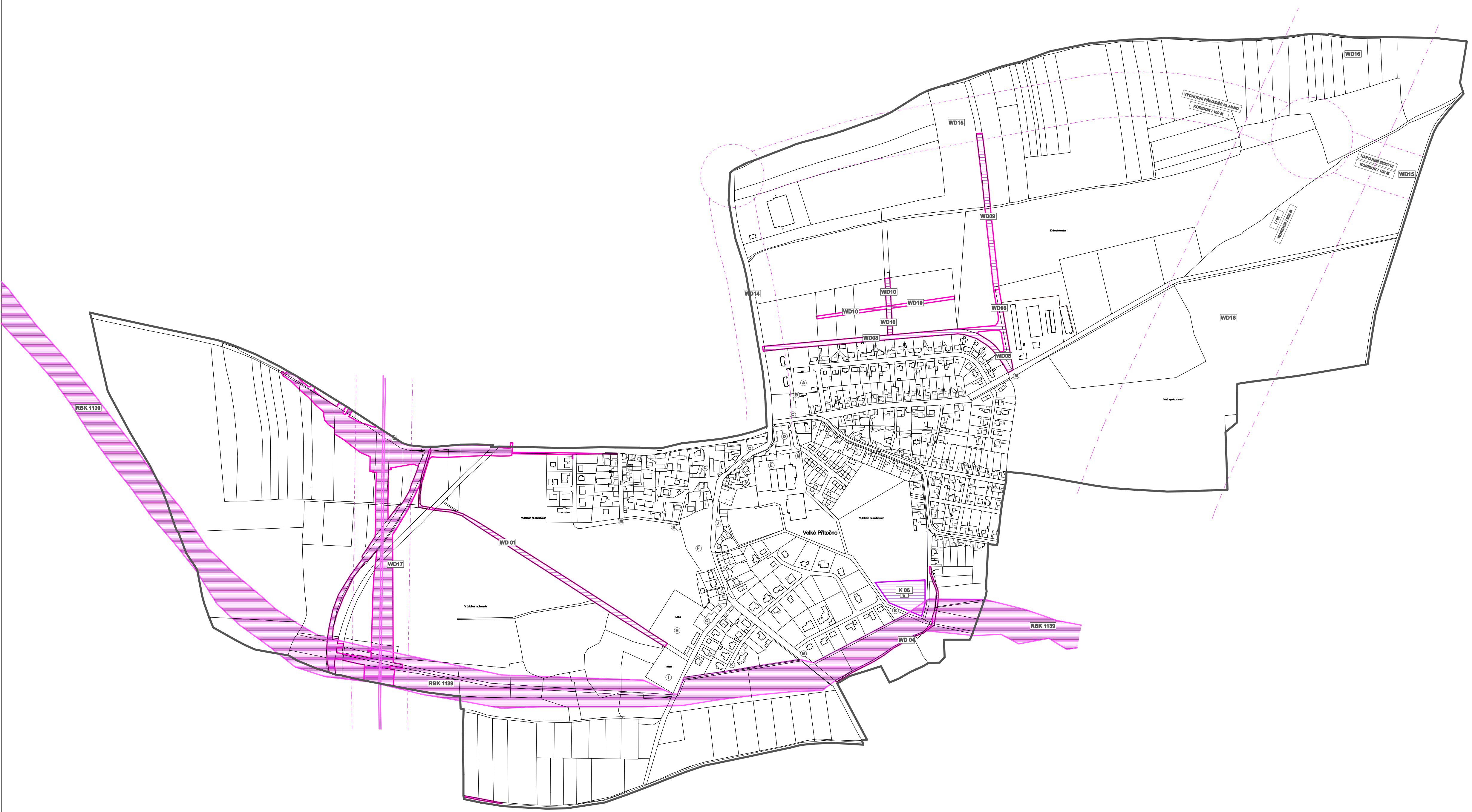
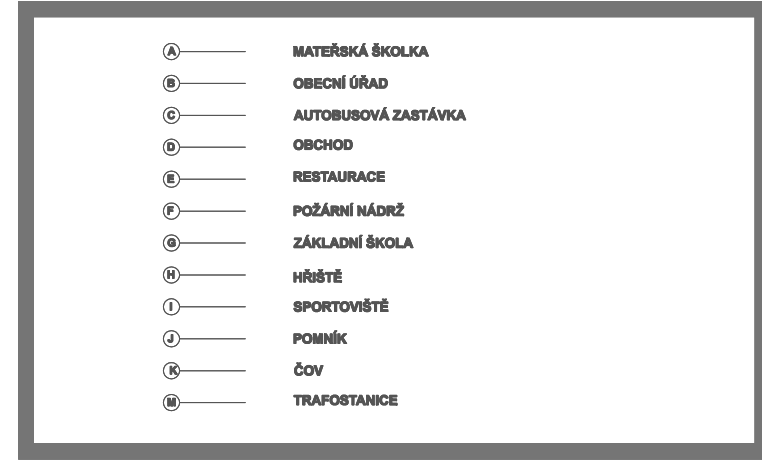
HRANICE :



VEREJNĚ PROSPĚŠNÉ STAVBY A OPATŘENÍ :



VÝZNAMNÉ PRVKY PLOCHY ÚZEMÍ :



ZÁZNAM O ÚČINNOSTI

Správní orgán, který poslední změnu vydal
Zastupitelstvo obce Velká Přítočno

Poradové číslo poslední změny:
1.

Datum nabytí účinnosti poslední změny:

Jméno a příjmení, funkce oprávněné účinnosti osoby pořizovatele
Ing. Renata Perglerová, pořizovatel na základě mandátního úřadu
s OÚ Velká Přítočno

podpis oprávněné účinnosti osoby pořizovatele, odtisk úředního razítka

ÚZEMNÍ PLÁN VELKÉ PŘÍTOČNO

POŘIZOVATEL:
OBEC VELKÉ PŘÍTOČNO
OBČANŮ ÚŘAD ZASTUPITELSTVO STAROSTY JANA KLAMNÍKA
VELKÉ PŘÍTOČNO 46, 279 01, ÚMČOŘÍ, T: 313 888 810
WWW.VELKAPRITOCNO.CZ, STAROSTA@VELKAPRITOCNO.CZ

OPRÁVNĚNÁ ÚŘEDNÍ OSOBA:
ING. RENATA PERGLEROVÁ
DEBROVA 102, 04435, 044 88 88 88
PRIVAT@RENATAPERGLEROVA.COM
OBEC VELKÉ PŘÍTOČNO / ŘÍŠSKOJ OBCE S ROZŠÍŘENOU PŮSOBNOSTÍ KLAMNÍK

ZPRACOVATEL:
ING. VÁCLAV JETEL, P.L.D.
VACLAV.JETEL@REZNA.CZ

DATUM ZPRACOVÁNÍ: 08 / 2019
**VÝKRES VĚRNĚ
PROSPĚŠNÝCH STAVEB**
MĚŘÍTKO: 1:5000