

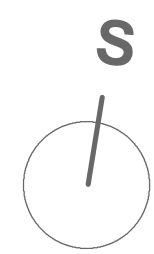



Legenda

-  Hranice řešeného území
-  Plochy a koridory s možností vyvlastnění (dle § 170 stavebního zákona)
- Veřejně prospěšné stavby
- VD** Dopravní infrastruktura
- Veřejně prospěšná opatření
- VR** Plochy ke zvyšování retenčních schopností území
- VU** Založení prvků územního systému ekologické stability



.....
 Podpis a autorizační razítko
 zpracovatel:
 Ing. Václav Jetel Ph.D., autorizovaný architekt pro ÚP
 ČKA 03541

ZMĚNA č.2 ÚZEMNÍHO PLÁNU VELKÉ PŘÍTOČNO

**03 VÝKRES VEŘEJNĚ PROSPĚŠNÝCH STAVEB,
 OPATŘENÍ A ASANACÍ**

NÁVRH PRO VEŘEJNÉ PROJEDNÁNÍ

PORÍZOVATEL: OÚ Velké Přítočno, zastoupený Ing. Renatou Perglerovou
 OBJEDNATEL: Obec Velké Přítočno, zastoupená starostou Janem Burgrem

DATUM: březen 2020

MĚŘÍTKO: 1 : 5 000