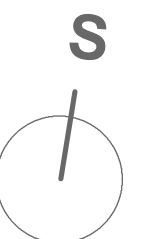
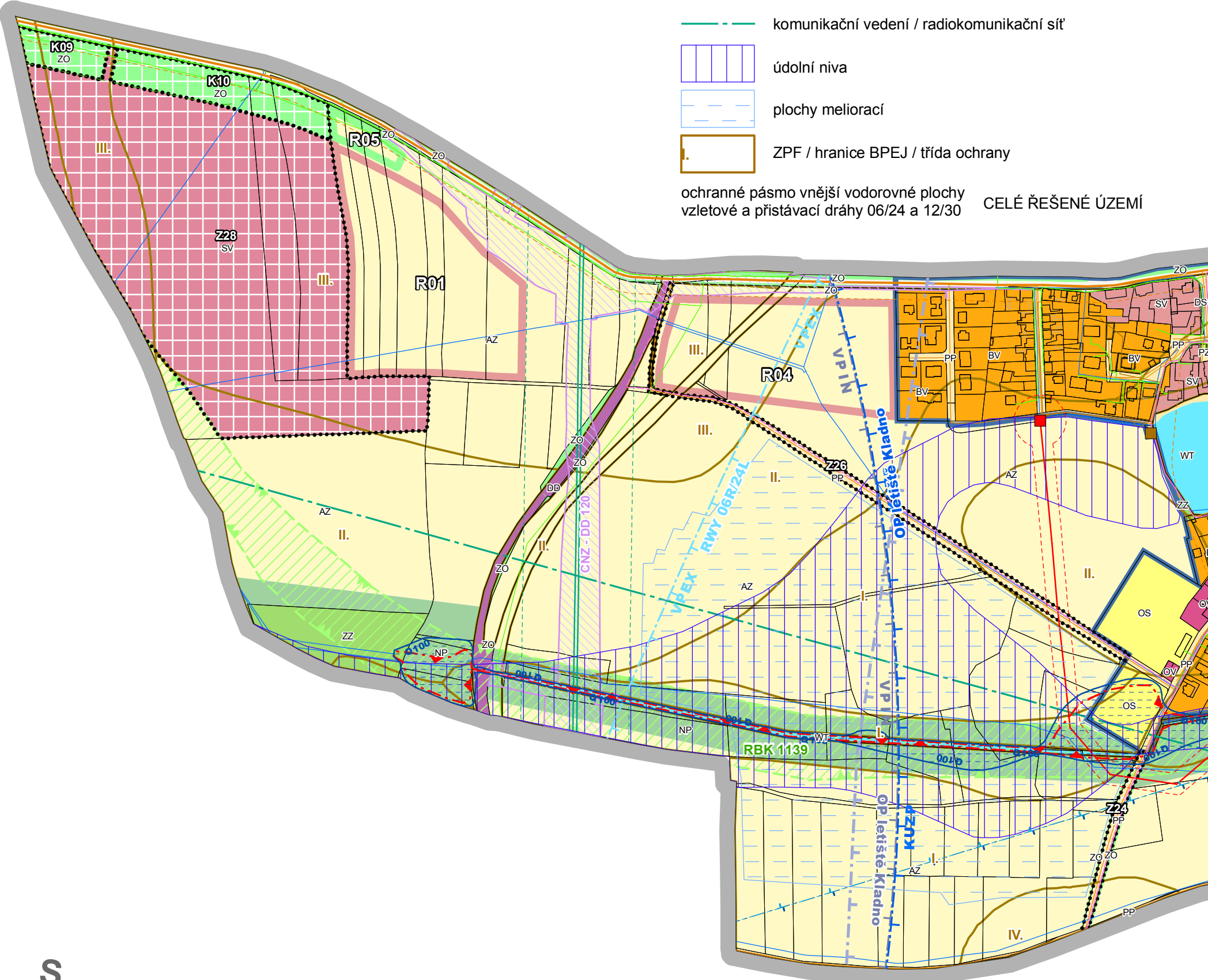
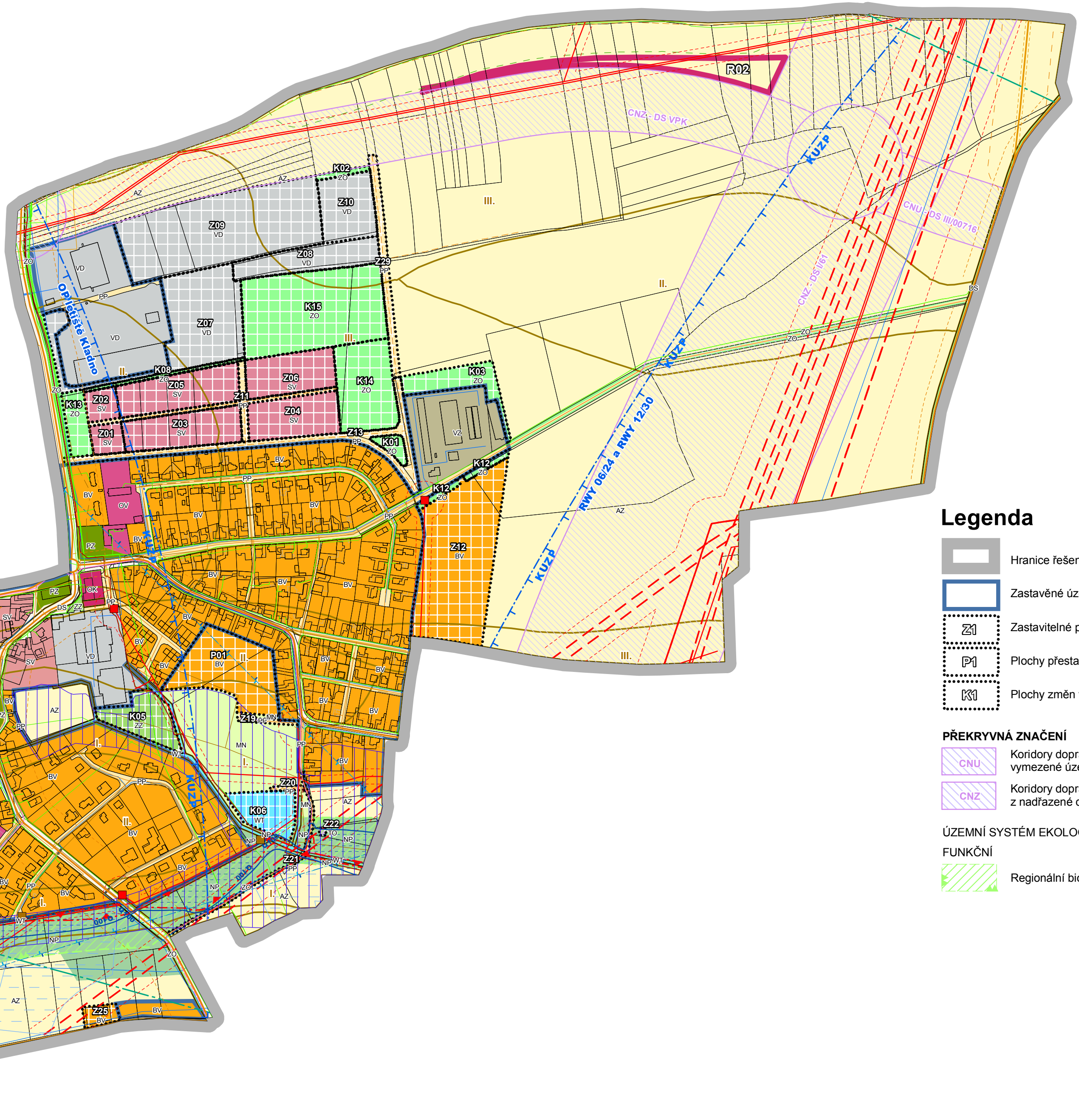


stav	návrh	
		silnice I. a III. třídy včetně ochranného pásma
		místní komunikace
		železnice včetně ochranného pásma
		cyklostezky
		trafostanice
		nadzemní vedení VN včetně ochranného pásma
		nadzemní vedení VVN včetně ochranného pásma
		kabelové vedení VN
		vedení VTL plynovodu včetně ochr. a bezp. pásma
		vedení STL plynovodu
		čerpací stanice odpadních vod
		vedení kanalizace, napojovací bod



stav	návrh	
		vedení vodovodu
		záplavové území s periodicitou 100 let Zákolanského potoka
		aktivní zóna záplavového území Zákolanského potoka
		ochranné pásmo radaru Kbely (MO ČR)
		ochranné pásmo se zákazem laserových zařízení - SEKTOR A
		ochranné pásmo se zákazem laserových zařízení - SEKTOR B
		ochranné pásmo kuželové plochy vzletové a přistávací dráhy
		ochranné pásmo vnější vodorovné plochy vzletové a přistávací dráhy
		ochranné pásmo vnitřní vodorovné plochy vzletové a přistávací dráhy
		komunikační vedení optické
		telekomunikační vedení
		komunikační vedení / radiokomunikační síť
		údolní niva
		plochy meliorací
		ZPF / hranice BPEJ / třída ochrany

ochranné pásmo vnější vodorovné plochy vzletové a přistávací dráhy 06/24 a 12/30 **CELÉ ŘEŠENÉ ÚZEMÍ**



### Legenda

	Hranice řešeného území
	Zastavěné území k 31.03.2020
	Zastavitelné plochy
	Plochy přestavby
	Plochy změn v krajině
<b>PŘEKRYVNÁ ZNAČENÍ</b>	
	Koridory dopravní infrastruktury vymezené územním plánem
	Koridory dopravní infrastruktury z nadřazené dokumentace
<b>ÚZEMNÍ SYSTÉM EKOLOGICKÉ STABILITY FUNKČNÍ</b>	
	Regionální biokoridor

### PLOCHY S ROZDÍLNÝM ZPŮSOBEM VYUŽITÍ (RVZ)

stav	návrh	územní rezerva
(\$4 vyhl.č.501/2006 Sb.) PLOCHY BYDLENÍ		
		BYDLENÍ VENKOVSKÉ
(\$6 vyhl.č.501/2006 Sb.) PLOCHY OBČANSKÉHO VYBAVENÍ		
		OBČANSKÉ VYBAVENÍ VEŘEJNÉ
		OBČANSKÉ VYBAVENÍ KOMERČNÍ
		OBČANSKÉ VYBAVENÍ SPORT
(\$7 vyhl.č.501/2006 Sb.) PLOCHY VEŘEJNÝCH PROSTRANSTVÍ		
		VEŘEJNÁ PROSTRANSTVÍ S PŘEVAHOU ZPEVNĚNÝCH PLOCH
		VEŘEJNÁ PROSTRANSTVÍ S PŘEVAHOU ZELENĚ
(\$8 vyhl.č.501/2006 Sb.) PLOCHY SMÍŠENÉ OBYTNÉ		
		SMÍŠENÉ OBYTNÉ VENKOVSKÉ
(\$9 vyhl.č.501/2006 Sb.) PLOCHY DOPRAVNÍ INFRASTRUKTURY		
		DOPRAVA SILNIČNÍ
		DOPRAVA DRÁŽNÍ
(\$10 vyhl.č.501/2006 Sb.) PLOCHY TECHNICKÉ INFRASTRUKTURY		
		NAKLÁDÁNÍ S ODPADY
(\$11 vyhl.č.501/2006 Sb.) PLOCHY VÝROBNÍ		
		VÝROBA DROBNÁ A SLUŽBY
		VÝROBA ZEMĚDĚLSKÁ A LESNICKÁ
(\$13 vyhl.č.501/2006 Sb.) PLOCHY VODNÍ A VODOHOSPODÁŘSKÉ		
		VODNÍ PLOCHY A TOKY
(\$14 vyhl.č.501/2006 Sb.) PLOCHY ZEMĚDĚLSKÉ		
		PLOCHY ZEMĚDĚLSKÉ
(\$16 vyhl.č.501/2006 Sb.) PLOCHY PŘÍRODNÍ		
		PLOCHY PŘÍRODNÍ
(\$17 vyhl.č.501/2006 Sb.) PLOCHY SMÍŠENÉ NEZASTAVĚNÉHO ÚZEMÍ		
		PLOCHY SMÍŠENÉ NEZASTAVĚNÉHO ÚZEMÍ
(Standard ÚP) ZELENĚ		
		ZELENĚ - ZAHRADY A SADY
		ZELENĚ OCHRANNÁ A IZOLAČNÍ

## ZMĚNA č.2 ÚZEMNÍHO PLÁNU VELKÉ PŘÍTOČNO

### 05 KOORDINAČNÍ VÝKRES

NÁVRH K VYDÁNÍ V ZASTUPITELSTVU OBCE

PORÍZOVATEL: OÚ Velké Přítočno, zastoupený Ing. Renatou Perglerovou  
OBJEDNATEL: Obec Velké Přítočno, zastoupená starostou Janem Burgrem

DATUM: srpen 2020 MĚŘÍTKO: 1 : 5 000

Podpis a autorizační razítko  
zpracovatel:  
  
Ing. Václav Jetel Ph.D., autorizovaný architekt pro ÚP  
ČKA 03541