


HRANICE A OSTATNÍ JEVY :




HRANICE SPRÁVNÍHO ÚZEMÍ OBCE



ZASTAVĚNÉ ÚZEMÍ K 31. 1. 2019



HRANICE ZASTAVITENÉHO ÚZEMÍ K 31. 1. 2019



ÚSES / REGIONÁLNÍ BIODOR




HRANICE BPEJ / KÓD ZPF



TŘÍDA OCHRANY ZPF

PLOCHY S ROZDÍLNÝM ZPŮSOBEM VYUŽITÍ :

ZMĚNY



DS

DOPRAVNÍ INFRASTRUKTURA / SILNIČNÍ

ZM1/1

LOKALITY ZMĚNY č.1

Podpis a autorizační razítko

zpracovatel:



Ing. Václav Jetel Ph.D., autorizovaný architekt pro ÚP
ČKA 03541

ZMĚNA č.1 ÚZEMNÍHO PLÁNU VELKÉ PŘÍTOČNO

7. VÝKRES PŘEDPOKLÁDANÝCH ZÁBORŮ PŮDNÍHO FONDU

POŘIZOVATEL: OÚ Velké Přítočno, zastoupený Ing. Renatou Perglerovou
OBJEDNATEL: Obec Velké Přítočno, zastoupená starostou Janem Burgrem

DATUM: červen 2019

MĚŘÍTKO: 1 : 5 000