




HRANICE A OSTATNÍ JEVY :

-  HRANICE SPRÁVNÍHO ÚZEMÍ OBCE
-  HRANICE ZASTAVĚNÉHO ÚZEMÍ K 31. 1. 2019
-  HRANICE ZASTAVITENÉHO ÚZEMÍ K 31. 1. 2019
-  ÚSES / REGIONÁLNÍ BOKORIDOR
-  LOKALITY ZMĚNY č.1

PLOCHY S ROZDÍLNÝM ZPŮSOBEM VYUŽITÍ :

STABILIZOVANÉ ZMĚNY

-  BYDLENÍ / V RODINNÝCH DOMECH / VENKOVSKÉ
-  DOPRAVNÍ INFRASTRUKTURA / SILNIČNÍ

Podpis a autorizační razítko

zpracovatel:



Ing. Václav Jetel Ph.D., autorizovaný architekt pro ÚP
ČKA 03541

ZMĚNA č.1 ÚZEMNÍHO PLÁNU VELKÉ PŘÍTOČNO

5. KOORDINAČNÍ VÝKRES

POŘIZOVATEL: OÚ Velké Přítočno, zastoupený Ing. Renatou Perglerovou
OBJEDNATEL: Obec Velké Přítočno, zastoupená starostou Janem Burgrem

DATUM: červen 2019

MĚŘÍTKO: 1 : 5 000