

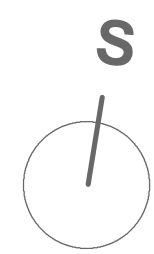



### Legenda

-  Hranice řešeného území
-  Plochy a koridory s možností vyvlastnění (dle § 170 stavebního zákona)
- Veřejně prospěšné stavby
- VD** Dopravní infrastruktura
- Veřejně prospěšná opatření
- VR** Plochy ke zvyšování retenčních schopností území
- VU** Založení prvků územního systému ekologické stability



.....  
 Podpis a autorizační razítko  
 zpracovatel:  
 Ing. Václav Jetel Ph.D., autorizovaný architekt pro ÚP  
 ČKA 03541

## ZMĚNA č.2 ÚZEMNÍHO PLÁNU VELKÉ PŘÍTOČNO

**03 VÝKRES VEŘEJNĚ PROSPĚŠNÝCH STAVEB,  
 OPATŘENÍ A ASANACÍ**

NÁVRH K VYDÁNÍ V ZASTUPITELSTVU OBCE

PORÍZOVATEL: OÚ Velké Přítočno, zastoupený Ing. Renatou Perglerovou  
 OBJEDNATEL: Obec Velké Přítočno, zastoupená starostou Janem Burgrem

DATUM: srpen 2020

MĚŘÍTKO: 1 : 5 000