










Legenda

-  Hranice řešeného území
-  Zastavěné území k 31.03.2020
-  Zastavitelné plochy
-  Plochy přestavby
-  Plochy změn v krajině
-  Koridory dopravní infrastruktury vymezené územním plánem
-  Koridory dopravní infrastruktury z nadřazené dokumentace
-  Plochy územních rezerv

Plochy a koridory, ve kterých je rozhodování o změnách v území podmíněno

-  zpracováním územní studie

ZMĚNA č.2 ÚZEMNÍHO PLÁNU VELKÉ PŘÍTOČNO

01 VÝKRES ZÁKLADNÍHO ČLENĚNÍ ÚZEMÍ

NÁVRH K VYDÁNÍ V ZASTUPITELSTVU OBCE

PORÍZOVATEL: OÚ Velké Přítočno, zastoupený Ing. Renatou Perglerovou


OBJEDNATEL: Obec Velké Přítočno, zastoupená starostou Janem Burgrem

DATUM: srpen 2020

MĚŘÍTKO: 1 : 5 000

Podpis a autorizační razítko

zpracovatel:

 Ing. Václav Jetel Ph.D., autorizovaný architekt pro ÚP
ČKA 03541