
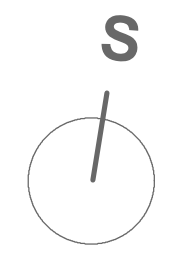



### Legenda

-  Hranice řešeného území
-  Zastavěné území k 31.03.2020
-  Zastavitelné plochy
-  Plochy přestavby
-  Plochy změn v krajině
-  Koridory dopravní infrastruktury vymezené územním plánem
-  Koridory dopravní infrastruktury z nadřazené dokumentace
-  Plochy územních rezerv

Plochy a koridory, ve kterých je rozhodování o změnách v území podmíněno

-  zpracováním územní studie



Podpis a autorizační razítko  
 zpracovatel:  
 Ing. Václav Jeteř Ph.D., autorizovaný architekt pro ÚP  
 ČKA 03541

## ZMĚNA č.2 ÚZEMNÍHO PLÁNU VELKÉ PŘÍTOČNO

### 01 VÝKRES ZÁKLADNÍHO ČLENĚNÍ ÚZEMÍ

NÁVRH PRO VEŘEJNÉ PROJEDNÁNÍ

PORÍZOVATEL: OÚ Velké Přítočno, zastoupený Ing. Renatou Perglerovou  
 OBJEDNATEL: Obec Velké Přítočno, zastoupená starostou Janem Burgrem

DATUM: březen 2020 MĚŘÍTKO: 1 : 5 000